



**КОМИТЕТ ИМУЩЕСТВЕННЫХ ОТНОШЕНИЙ  
АДМИНИСТРАЦИИ ПЕРМСКОГО МУНИЦИПАЛЬНОГО ОКРУГА**

**РЕШЕНИЕ**  
о размещении объектов № 1497

Пермский край  
Пермский округ

07.06.2024

Комитет имущественных отношений администрации Пермского муниципального округа разрешает Акционерному обществу «Газпром газораспределение Пермь» (ИНН 5902183841, ОГРН 1025900512670, почтовый адрес: 614000, г. Пермь, ул. Петропавловская, 43)

размещение объекта «газопровод давлением до 1,2 Мпа, для размещения которого не требуется разрешения на строительство»

на землях муниципальная собственность

на срок 1 год

Местоположение: Пермский край, Пермский муниципальный округ, д. Качка, ул. Тюляковская, дом 4

Приложение: схема предполагаемых к использованию земель или части земельного участка.

Особые условия использования:

1. При размещении объекта учесть параметры ширины проезда улично-дорожной сети, во избежание сужения полосы отвода дороги.
2. Получение разрешения на производство земляных работ.

Заместитель председателя комитета



(подпись, печать)

М.В. Королева

# Схема предполагаемых к использованию земель или части земельного участка

Объект: Газопровод давлением до 1,2 Мпа, для размещения которого не требуется разрешения на строительство

Местоположение: расположенных по адресу: Пермский край, м.о. Пермский, д. Качка, ул. Тюляковская, дом 4

Каталог координат, м

Площадь земель или части земельного участка, кв.м.: 297

Категория земель: земли населенных пунктов

Вид разрешенного использования: -

Описание границ смежных землепользователей:

От точки н1 до точки н2 - земельный участок с кадастровым номером 59:32:1990001:300

От точки н2 до точки н5 - земли общего пользования

От точки н5 до точки н16 - земельный участок с кадастровым номером 59:32:0000000:13540


От точки н16 до точки н1 - земли общего пользования

№ точки границы	X	Y
н1	515898.14	2203591.67
н2	515895.36	2203588.81
н3	515896.40	2203587.45
н4	515899.13	2203581.56
н5	515899.50	2203579.19
н6	515900.94	2203569.89
н7	515911.07	2203570.05
н8	515914.36	2203569.43
н9	515927.40	2203565.10
н10	515954.96	2203557.15
н11	515956.05	2203560.96
н12	515928.58	2203568.92
н13	515915.36	2203573.31
н14	515911.41	2203574.05
н15	515904.36	2203573.95
н16	515903.55	2203579.14
н17	515902.99	2203582.74
н18	515899.84	2203589.53
н1	515898.14	2203591.67

**Условные обозначения:**




- предполагаемый участок земель, на которых планируется размещение объекта



- границы и номер земельного участка, сведения о которых внесены в ЕГРН




- границы и номер объекта капитального строительства, сведения о которых внесены в ЕГРН



- граница кадастрового квартала

59:32:1990001 - номер кадастрового квартала



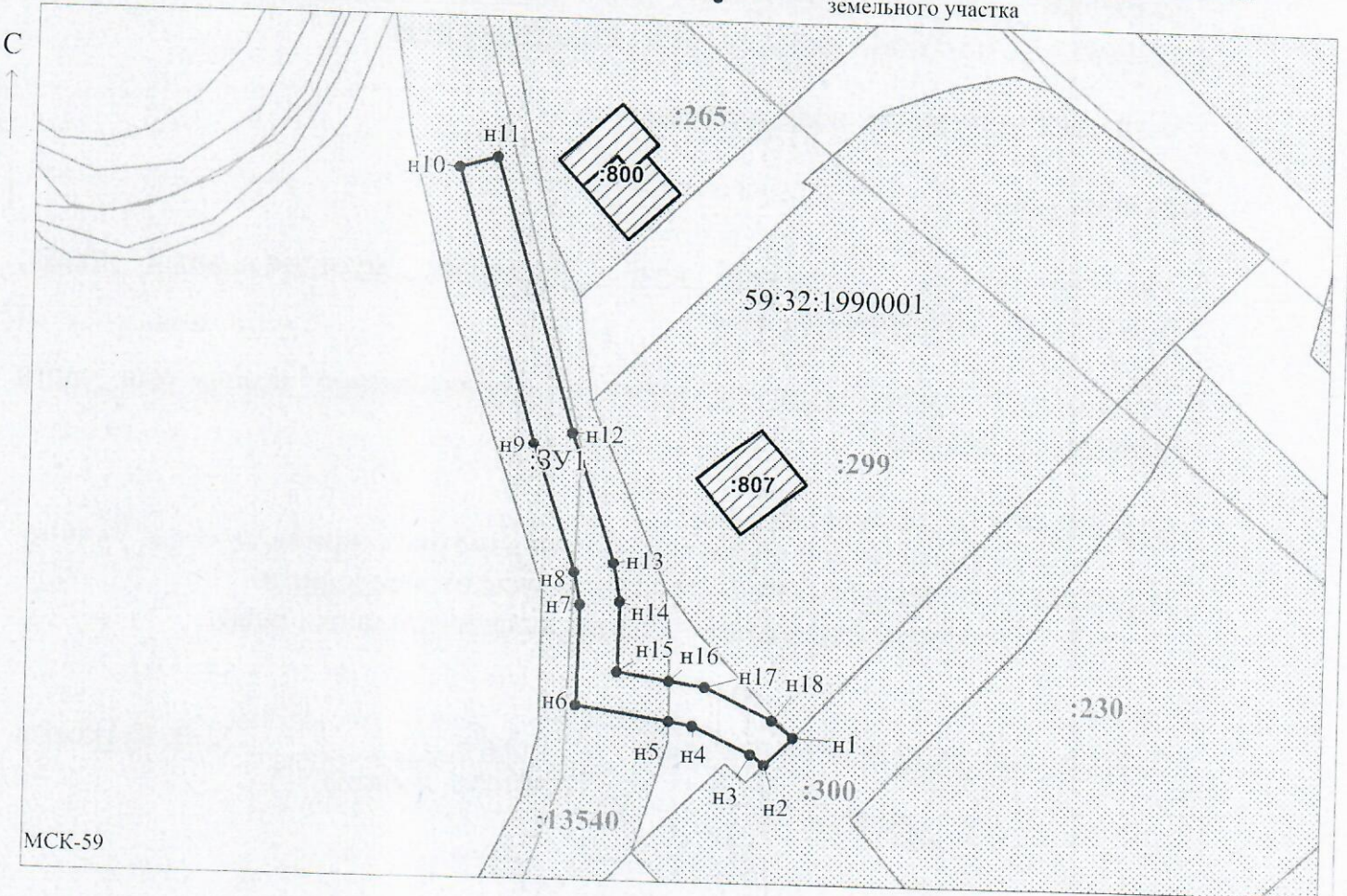
- зоны с особыми условиями использования территории, сведения о которых внесены в ЕГРН

:ЗУ1

- обозначение запрашиваемого земельного участка



- характерная точка границ земель или части земельного участка



Заявитель: \_\_\_\_\_  
МП

/ Егошина И.В.

Масштаб 1:700

(подпись, расшифровка подписи)

(для юридических лиц и индивидуальных предпринимателей)